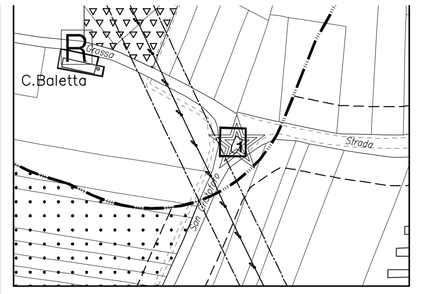

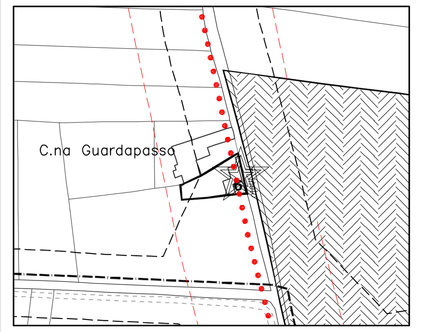

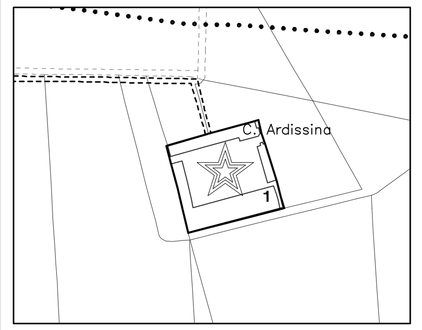

Aree edificate e libere di tipo A - artt. 7bis, 8, 9, 10, 12 N.d'A.

Aree edificate in aggregati urbani di tipo B - artt. 7bis, 8, 9, 10 N.d'A.

Cn — Aree libere, suscettibili di trasformazioni per nuove edificazioni di tipo C - artt. 7bis, 8, 9, 10 N.d'A.

@ — Ambiti a Strumento Urbanistico Esecutivo o Progetto Unitario - art. 15 e schede normative N.d'A.

AREE PER ATTIVITA' ECONOMICHE

Aree per impianti produttivi esistenti da confermare di tipo D1 - artt. 7bis, 8, 9, 10 N.d'A.

Aree per impianti destinati alla lavorazione di prodotti agricoli di tipo D1A - artt. 7bis, 8, 9, 10 N.d'A.

Aree per nuovi impianti produttivi e commerciale di tipo D2 - artt. 7bis, 8, 9, 10 e schede normative N.d'A.

Aree per attività estrattive e/o lavorazioni connesse di tipo D3 - artt. 7bis, 8, 9 N.d'A.

AREE AGRICOLE

Aree agricole di tipo E1 - artt. 7bis, 8, 9 N.d'A.

Aree agricole di tipo E1 adiacenti o incluse agli abitati E1-a, E1-e, E1-u - artt. 7bis, 8, 9 N.d'A.

Aree agricole di tipo E2 utilizzate per altri usi - artt. 7bis, 8, 9, N.d'A.

Aree agricole di tipo E3 edificate per usi extragricoli - artt. 7bis, 8, 9 N.d'A.

Aree agricole collinari - art. 11, 12 N.d'A.

Ampliamento uno a tantum - art. 9 N.d'A.

AREE PER SERVIZI SOCIALI ED ATTREZZATURE A LIVELLO COMUNALE

Aree per servizi pubblici in aree di tipo A, B e C - art. 6 N.d'A.

	Verde - Gioco Sport	Istruzione	Interesse Comune	Parcheggi
Esistenti	V	I	Ic	P
In progetto	V	I	Ic	P

Aree per servizi pubblici in progetto in funzione delle attività produttive S - art. 9 N.d'A.

F1-F2 — Aree per attrezzature ed impianti di interesse generale pubbliche e private - art. 9 N.d'A.

F1- A — Aree per parco tematico - educativo e per il divertimento nonchè per attrezzature ed edifici ad esso connesse - artt. 9, 10 N.d'A.

F3 — Area di riequilibrio ambientale - art. 9 N.d'A.

G — Aree per attrezzature private aperte al pubblico - art. 9 N.d'A.

VINCOLI E FASCE DI RISPETTO

Fascia di rispetto relativa ai corsi d'acqua - art. 29 L.R. 56/77 e s.m.i. - art. 7.1 N.d'A.

Fascia di rispetto ambientale L. 42/04 - art. 7.2 N.d'A.

Completamento sistema arginale del fiume Po a protezione dell'abitato del Comune di Frassineto Po

Fascia di salvaguardia ex Roggia della Valle (Comune di Bozzole - 3 m)

Fascia di rispetto esterna ai centri abitati delimitati ai sensi del CdS - art. 7.1 N.T.d'A.

Sede ferroviaria - art. 17.3 N.d'A.

-Fascia di rispetto cimiteriale - art. 7.3 N.d'A.

Impianto di depurazione e relativa fascia di rispetto - art. 7.3 N.d'A.

Elettrodotti e relativa fascia di rispetto - art. 7.1 N.d'A.

Limite zona di rispetto ambientale - art. 11 N.d'A.

Fascia di rispetto con alberature d'alto fusto e/o fasce alberate e/o percorsi pedonali

Aree a verde privato - art. 10 N.d'A

Aree comprese nel sistema delle aree protette ai sensi della L.R. 28/90 e s.m.i. - art. 15bis N.d'A.

Percorsi Storici Accertati e relativa fascia di rispetto - art. 15bis N.d'A.

Percorsi Panoramici Collinari (50 mt. per lato) - art. 15bis N.d'A.

Percorsi di Fruizione (50 mt. per lato) - art. 15bis N.d'A.

Aree di Salvaguardia per i Corridoi Ecologici (50 mt. per lato dalle sponde) - art. 15bis N.d'A.

Area finalizzata all'istituzione di nuova area protetta

Nuclei o manufatti di interesse storico, architettonico, ambientale - art. 11 N.d'A.

Impianti tecnologici - art. 6.2 N.d'A.

Usi civici - art. 7.2 N.d'A.

Viabilità in progetto - art. 14 N.d'A.

Albero monumentale - art. 7.2 N.d'A.

Distributore carburante - art. 9 N.d'A.

Pista ciclabile esistente o in progetto - art. 14 N.d'A.

Delimitazione del centro abitato ai sensi del C.d.S.

Impianti destinati alla produzione di energia alternativa

REGIONE PIEMONTE — PROVINCIA DI ALESSANDRIA

UNIONE DEI COMUNI
TERRE DI PO "E" COLLINE DEL MONFERRATO

Comuni di:
BORGO SAN MARTINO, BOZZOLE, FRASSINETO PO, GAMALE, PIRAMIBELLI-TO, OCCIMIANO, PONTIROLI-TO, VARMACCA

P.R.G.I.
VARIANTE STRUTTURALE 2010

PROGETTO DEFINITIVO

Allegato alla Delibera Unionale n. ____ del _____

SVILUPPO DEL P.R.G.I. RELATIVO AL TERRITORIO DEL COMUNE DI FRASSINETO PO

IL PRESIDENTE
Avv. Andrea Serrao

IL RESPONSABILE DEL SERVIZIO
Geom. Giuseppe Uturi

IL SEGRETARIO
Dott.sa Giovanna Sutera

IL PROGETTISTA
Arch. Rosanna Carrea

TAVOLA n.: 6c

COLLABORATORI: Arch. Marta Favagrossa, Arch. Raffaella Luiso, Valeria Brengio

DATA: Settembre 2012

LAVORO: 12_URB_000155_2006

SCALA: 1/2000

ADS.: Gennaio 2000
ADS.: Marzo 2000
ADS.: Aprile 2005
ADS.: Aprile 2011
ADS.: Novembre 2011
ADS.: -